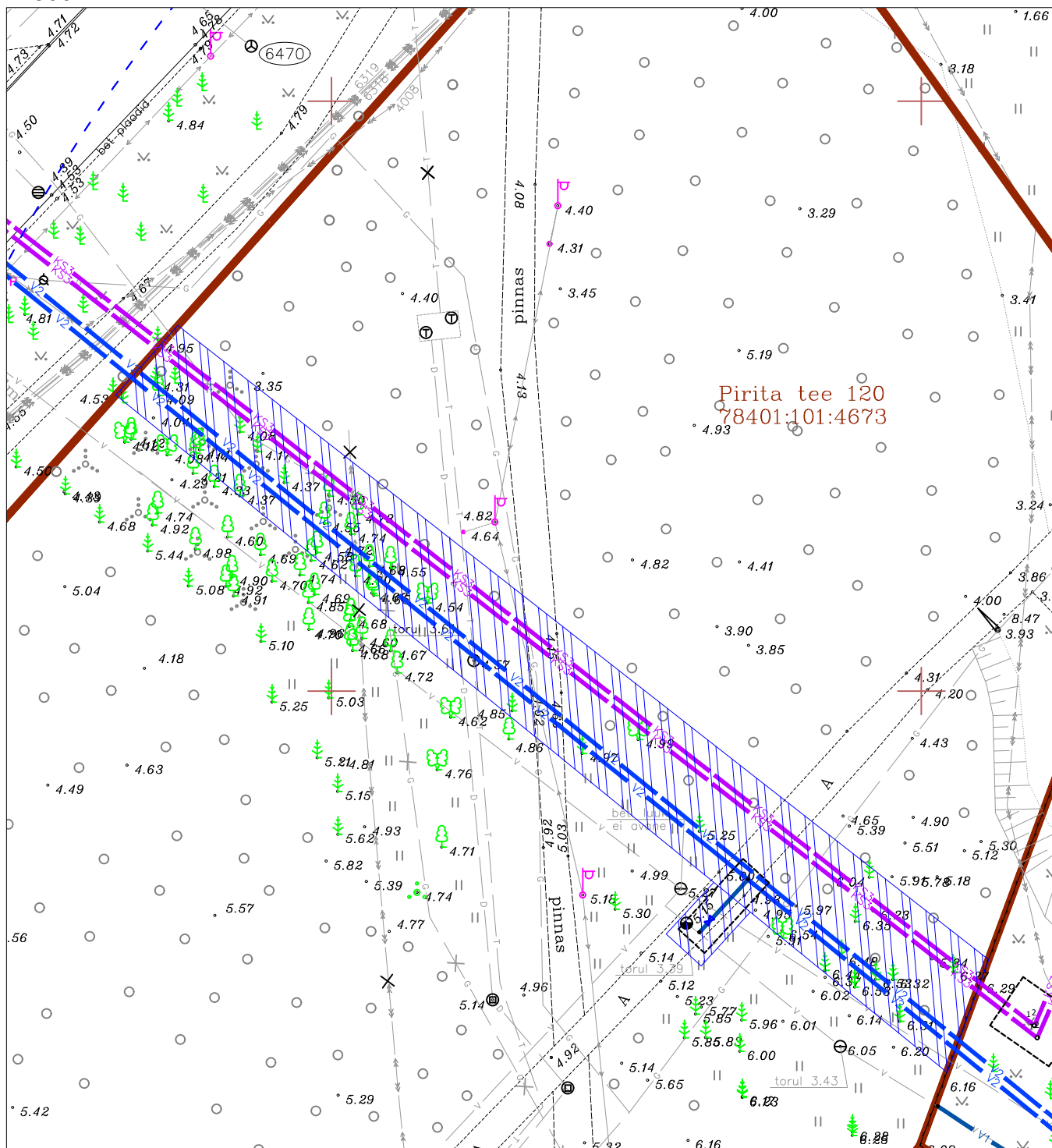


ISIKLIKU KASUTUSÕIGUSEGA ALA PLAAN

Riigiomand





Address: Piritä tee 120, Piritä linnaosa,
Tallinn, Harjumaa
Registriori: 18061501
Katastritunnus: 78401:101:4673

1:500



Vastavalt Sweco Projekt AS tööle nr 19240-0039

TINGMÄRGID:

- | | |
|---|---|
|  | Krundi piir |
|  | Projekteeritud veetorustik |
| | Projekteeritud veetorustik (kinniselt) 221320116 |
|  | Projekteeritud survekanalisatsioonitorustik (kinniselt) 221320124 |
|  | Kasutusõiguse ala |

Rajatise tehnilised andmed:
Kasutusõiguse ala: 806.1 m²
Torustiku pikkus kaitsevööndi ulatuses:
Veetorustik: 186.2 m
Survekanalisatsioon: 176.4 m
Kaitsevööndi laius veetorustiku teljest: 2.0 m
mõlemale poole
Kaitsevööndi laius survekanalisatsiooni torustiku
teljest: 2.0 m mõlemale poole
Koostas: Sweco Projekt AS